



Consulta y certificación de Bien Inmueble

DATOS DESCRIPTIVOS DEL INMUEBLE

Referencia catastral

8232704VK4883A0001GQ  

Localización

CL CESAR CORT BOTI 12 Suelo RLEQ M0012
28055 MADRID (MADRID)

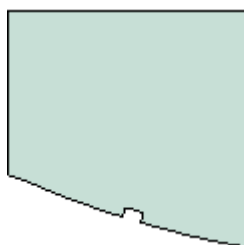
Clase

Urbano

Uso principal

Suelo sin edif.

PARCELA CATASTRAL



(../Cartografia/mapa.aspx?

del=28&mun=900&refcat=8232704VK4883A0001GQ&final=&ZV=NO&anyozv=)

Localización

CL CESAR CORT BOTI 12 RLEQ M0012
MADRID (MADRID)

Superficie gráfica

11.464 m²

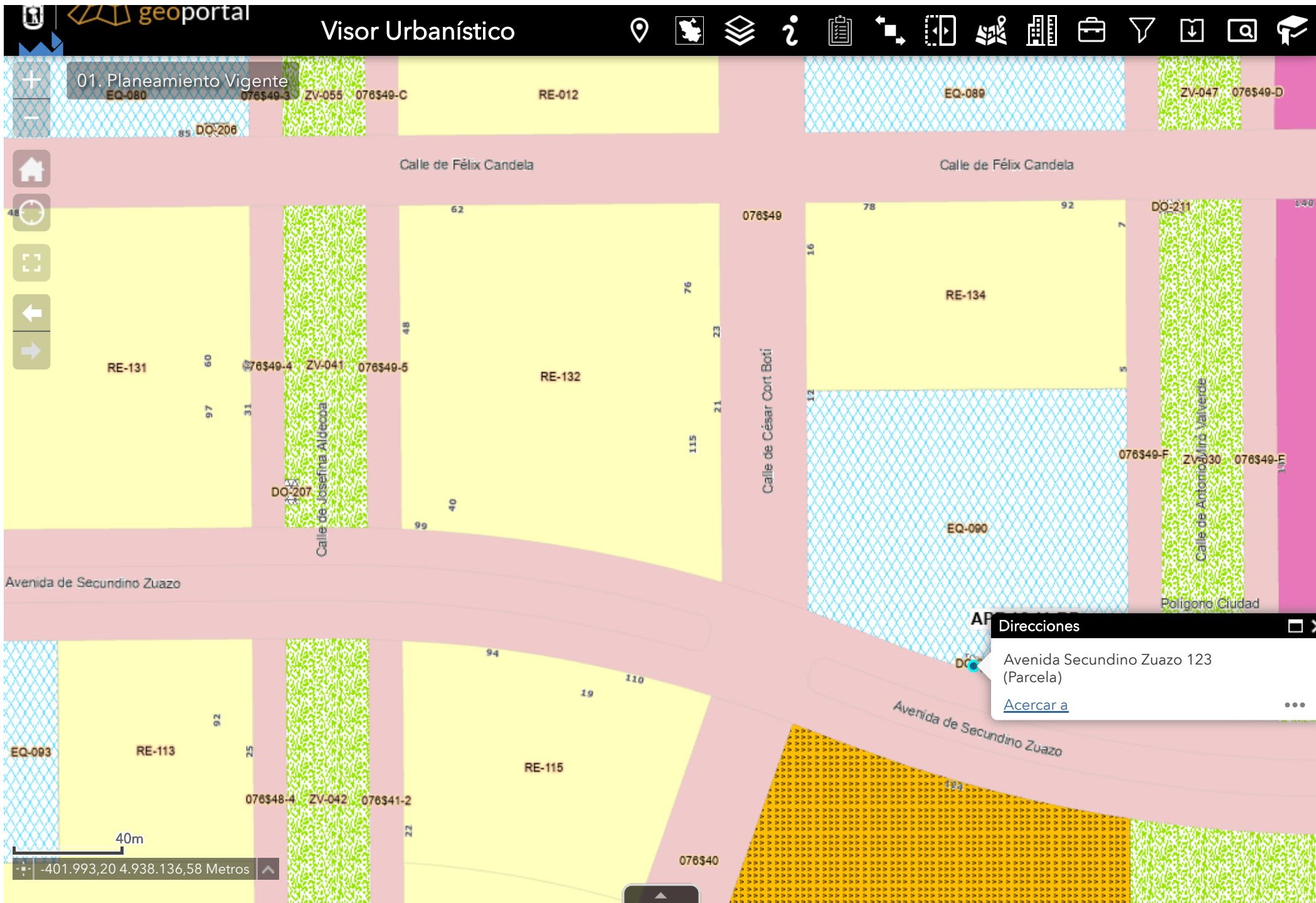
? ¿Cómo se pueden obtener datos protegidos (titularidad y valor catastral) de los inmuebles y certificados telemáticos de los mismos?

Normativa reguladora (<http://www.catastro.minhap.es/ayuda/normativasec.htm>)

Política de privacidad (http://www.catastro.minhafp.es/ayuda/Politica_privacidad.htm)

Accesibilidad (<http://www.catastro.minhap.es/ayuda/accesibilidad.htm>)

Mapa web (<http://www.catastro.minhap.es/ayuda/mapaweb.htm>)



Información PG97

AVENIDA DE SECUNDINO ZUAZO 123
16 - Hortaleza (Valdefuentes)

Ordenación

Gestión

Ámbito: [UNP.4.01 CIUDAD AEROPORTUARIA Y PARQUE DE VALDEBEBAS](#)

PLANOS

Hoja del PG: 046/3

Plano Ordenación PG97 (DIN-A3) 

[Imprimir Ficha](#)

[Información Vigente](#)

CALLE DE CESAR CORT BOTI 12
16 - Hortaleza (Valdefuentes)

Ordenación

Protección del Patrimonio

Información Administrativa

Otras Afecciones

EXPEDIENTE

[711/2013/01157](#) Revisión Parcial del PGOUM-85 y Modificación del PGOUM-97
(RPPG.00.301)

[Ver](#)
[Documentos](#)

ÁMBITO DE ORDENACIÓN

APE.16.11-RP CIUDAD AEROPORTUARIA Y PARQUE DE VALDEBEBAS

PARCELA DE PLANEAMIENTO

Superficies

Etiqueta:
EQ-090

Zona Urbanística:
E

Según dibujo:
11.469,46 m2

Según expediente:
11.464 m2

USOS

Uso

Edificabilidad

Principal

DOTACIONAL EQUIPAMIENTO

0.00 m2



Observaciones de Uso

RED LOCAL DE EQUIPAMIENTOS

[PG97](#)